




Leyenda

-  Límite T.M. Manzanares el Real
-  Límites TT.MM. limítrofes
-  Límite CAM

PLATERMANZA

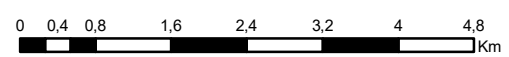
PLAN MUNICIPAL DE PROTECCIÓN CIVIL
 DEL AYUNTAMIENTO DE
 MANZANARES EL REAL

PLANO 2. SITUACIÓN DEL MUNICIPIO



Escala 1:80.000

Proyección UTM. Sistema Geodésico de Referencia ETRS89
 Esferoide: GRS_1980. Datum D_ETRS_1989. HUSO 30



Mayo 2020