






Legenda

-  Límite T.M. Manzanares el Real
-  Límites TT.MM. limítrofes
-  Límite CAM

PLATERMANZA


PLAN MUNICIPAL DE PROTECCIÓN CIVIL
DEL AYUNTAMIENTO DE
MANZANARES EL REAL

PLANO 3. TÉRMINO MUNICIPAL
(ZONA NORTE).




Escala 1:50.000

Proyección UTM. Sistema Geodésico de Referencia ETRS89
Esferoide: GRS_1980. Datum D_ETRS_1989. HUSO 30



0 0,25 0,5 1 1,5 2 2,5 3 Km

Mayo 2020

418.782.76

421.782.76

424.782.76

427.782.76

430.782.76

4.518.512.6

4.515.512.6

4.512.512.6

4.509.512.6

4.518.512.6

4.515.512.6

4.512.512.6

4.509.512.6

418.782.76

421.782.76

424.782.76

427.782.76

430.782.76