







**Leyenda**

-  Límite TT.MM. limítrofes
-  Límite CAM
-  Límite Término Municipal
-  Puntos de heladas probables

**PLATERMANZA**

PLAN MUNICIPAL DE PROTECCIÓN CIVIL  
 DEL AYUNTAMIENTO DE  
 MANZANARES EL REAL

PLANO 9. PUNTOS DE  
 HELADAS PROBABLES




Escala 1:70.000  
 Proyección UTM. Sistema Geodésico de Referencia ETRS89  
 Esferoide: GRS\_1980. Datum D\_ETRS\_1989. HUSO 30



Mayo 2020