







Leyenda

-  Límite CAM
-  Límite TT.MM. límites
-  Límite Término Municipal

Categoría BIC

-  Conjunto Histórico
-  Monumento
-  Zona de Interés Arqueológico y/o Paleontológico

Descripción BIC

- BIC-1, Villa de Manzanares el Real
- BIC-2, Abrigo fuente de la Canaleja
- BIC-3, Abrigo 82/2R
- BIC-4, Abrigo 82/17/-3R
- BIC-5, Castillo viejo
- BIC-6, Abrigo de los Algibes
- BIC-7, La Pedriza en el término municipal de Manzanares el Real
- BIC-8, Castillo del Real de Manzanares

PLATERMANZA

PLAN MUNICIPAL DE PROTECCIÓN CIVIL
 DEL AYUNTAMIENTO DE
 MANZANARES EL REAL
 PLANO 12. BIENES PROTEGIDOS



Escala 1:70.000

Proyección UTM. Sistema Geodésico de Referencia ETRS89
 Esferoide: GRS_1980. Datum D_ETRS_1989. HUSO 30



Mayo 2020



413180 420250 417180 420250 421180 420250 425180 420250 429180 420250 433180 420250

4515653 612518
4515653 612518
4515653 612518
4507653 12518
4507653 12518
4503653 612518
4503653 612518

4515653 612518
4515653 612518
4507653 12518
4507653 12518
4503653 612518
4503653 612518
4499653 612518

413180 420250 417180 420250 421180 420250 425180 420250 429180 420250 433180 420250