









416.128.75 419.128.75 422.128.75 425.128.75 428.128.75 431.128.75 434.128.75

4.517.577.76
4.514.577.76
4.511.577.76
4.508.577.76
4.505.577.76
4.502.577.76



Legenda

-  Límite CAM
-  Límite T.M. Manzanares El Real
-  Límite TT.MM. limítrofes
- Suministro de agua**
-  Tubo Distribución
-  Tubo Aducción
-  Red Conexión
- Suministro de energía eléctrica**
-  Red de enegía eléctrica
- Depuradoras**
-  EDAR

PLATERMANZA


PLAN MUNICIPAL DE PROTECCIÓN CIVIL
DEL AYUNTAMIENTO DE
MANZANARES EL REAL

PLANO 14. SUMINISTROS




Escala 1:70.000

Proyección UTM. Sistema Geodésico de Referencia ETRS89
Esferoide: GRS_1980. Datum D_ETRS_1989. HUSO 30



Mayo 2020

416.128.75 419.128.75 422.128.75 425.128.75 428.128.75 431.128.75 434.128.75