






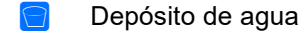




416.128.75 419.128.75 422.128.75 425.128.75 428.128.75 431.128.75 434.128.75




4.517.577.76
4.514.577.76
4.511.577.76
4.508.577.76
4.505.577.76
4.502.577.76



Legenda

-  Límite T.M. Manzanares el Real
-  Límite CAM
-  Límites TT.MM. limítrofes
-  Gaseoducto
-  Canal
-  Puentes
-  Presas
-  Depósito de agua
-  ETAP
-  Estación de bombeo

Antenas

-  Antena de telefonía
-  Antena de televisión
-  Antena de radio

MANZANARES EL REAL (SANTILLANA)

PLATERMANZA

PLAN MUNICIPAL DE PROTECCIÓN CIVIL
DEL AYUNTAMIENTO DE
MANZANARES EL REAL

PLANO 15. INFRAESTRUCTURAS




Escala 1:70.000

Proyección UTM. Sistema Geodésico de Referencia ETRS89
Esferoide: GRS_1980. Datum D_ETRS_1989. HUSO 30



Mayo 2020

416.128.75 419.128.75 422.128.75 425.128.75 428.128.75 431.128.75 434.128.75