







**Leyenda**

-  Límite T.M. Manzanares el Real
- Rotura de presas**
-  Sin riesgo
-  Muy bajo
-  Bajo
-  Moderado
-  Alto

**PLATERMANZA**


PLAN MUNICIPAL DE PROTECCIÓN CIVIL  
DEL AYUNTAMIENTO DE  
MANZANARES EL REAL

PLANO 17. RIESGO DE AVENIDAS Y  
CRECIDAS




Escala 1:23.000

Proyección UTM. Sistema Geodésico de Referencia ETRS89  
Esferoide: GRS\_1980. Datum D\_ETRS\_1989. HUSO 30



0 0,125 0,25 0,5 0,75 1 Km

Mayo 2020