









Leyenda

-  Límite TT.MM. limítrofes
- Riesgo de torrencialidad en cauces**
-  Sin riesgo
-  Bajo
-  Moderado
-  Alto
-  Muy alto

PLATERMANZA

PLAN MUNICIPAL DE PROTECCIÓN CIVIL
 DEL AYUNTAMIENTO DE
 MANZANARES EL REAL

PLANO 17. RIESGO DE TORRENCIALIDAD
 EN CAUCES




ASEM
ASOCIACIÓN DE SEGUROS
 DE MANZANARES EL REAL



Tragsatec
Grupo Tragsa

Escala 1:70.000

Proyección UTM. Sistema Geodésico de Referencia ETRS89
 Esferoide: GRS_1980. Datum D_ETRS_1989. HUSO 30



0 0,35 0,7 1,4 2,1 2,8 3,5 Km

Mayo 2020