
















**Leyenda**

-  Límite T.M. Manzanares El Real
-  Límites TT.MM. limítrofes
-  Color
-  Límite CM
- Suministro agua potable**
-  Tubo de distribución CYII
-  Tubo de aducción CYII
-  Red de conexión CYII
-  ETAP
-  Estación de bombeo
-  Depósito de agua
- Suministro energía eléctrica**
-  Red de energía eléctrica
-  Subestación eléctrica
- Suministro telefonía**
-  Antena telefonía
- Gestión de residuos**
-  Vertederos y escombreras
- Red de saneamiento y drenaje**
-  EDAR

**PAMINUN**

PLAN DE ACTUACIÓN MUNICIPAL  
 ANTE EL RIESGO DE INUNDACIONES  
 T.M. DE MANZANARES EL REAL

PLANO 10. SERVICIOS BÁSICOS  
 Y GESTIÓN DE RESIDUOS



Escala 1:70.000

Proyección UTM. Sistema Geodésico de Referencia ETRS89  
 Esferoide: GRS\_1980. Datum D\_ETRS\_1989. HUSO 30



Junio 2022