





















Leyenda

- Zonas de Inundación Potencial**
-  Zona Inundable Frecuente (T50)
 -  Zona Inundable Ocasional (T100)
 -  Zona Inundable Excepcional (T500)
- Puntos críticos**
-  Tramo carretera potencialmente inundable (PCC)
 -  Secciones con riesgos geológicos en cauce (PCG)
 -  Puentes y pasos en obras de conducción (PCO)
 -  Puentes y pasos carretera (PCP)
 -  Secciones conflictivas en cauce (PCS)
- Elementos vulnerables**
-  Núcleo poblacional
 -  Elemento vulnerable afectado
 -  Edificación genérica
 -  Recinto industrial
 -  Edificación industrial
 -  Instalaciones y servicios básicos
 -  Vías comunicación carreteras
 -  Vías comunicación tren
 -  Servicio básico agua
 -  Gasoducto
 -  Canal / conducción
 -  Límite T.M. Manzanares El Real

PAMINUN

PLAN DE ACTUACIÓN MUNICIPAL
 ANTE EL RIESGO DE INUNDACIONES
 T.M. DE MANZANARES EL REAL

PLANO 11. ZONAS POTENCIALMENTE
 INUNDABLES (H2)




Escala 1:8.000

Proyección UTM. Sistema Geodésico de Referencia ETRS89
 Esferoide: GRS_1980. Datum D_ETRS_1989. HUSO 30

0 0,25 0,5 Km