




**Legenda**

-  Límite T.M. Manzanares el Real
-  Límites TT.MM. limítrofes
-  Límite CM

**PAMINUN**

PLAN DE ACTUACIÓN MUNICIPAL  
ANTE EL RIESGO DE INUNDACIONES  
T.M. DE MANZANARES EL REAL

PLANO 2. TOPOGRÁFICO



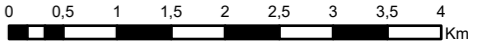
**RSEM**  
RESERVA DE RIESGOS DE EMERGENCIAS



**Tragsatec**  
Grupo Tragsa

Escala 1:70.000

Proyección UTM. Sistema Geodésico de Referencia ETRS89  
Esferoide: GRS\_1980. Datum D\_ETRS\_1989. HUSO 30



0 0,5 1 1,5 2 2,5 3 3,5 4 Km

Junio 2022